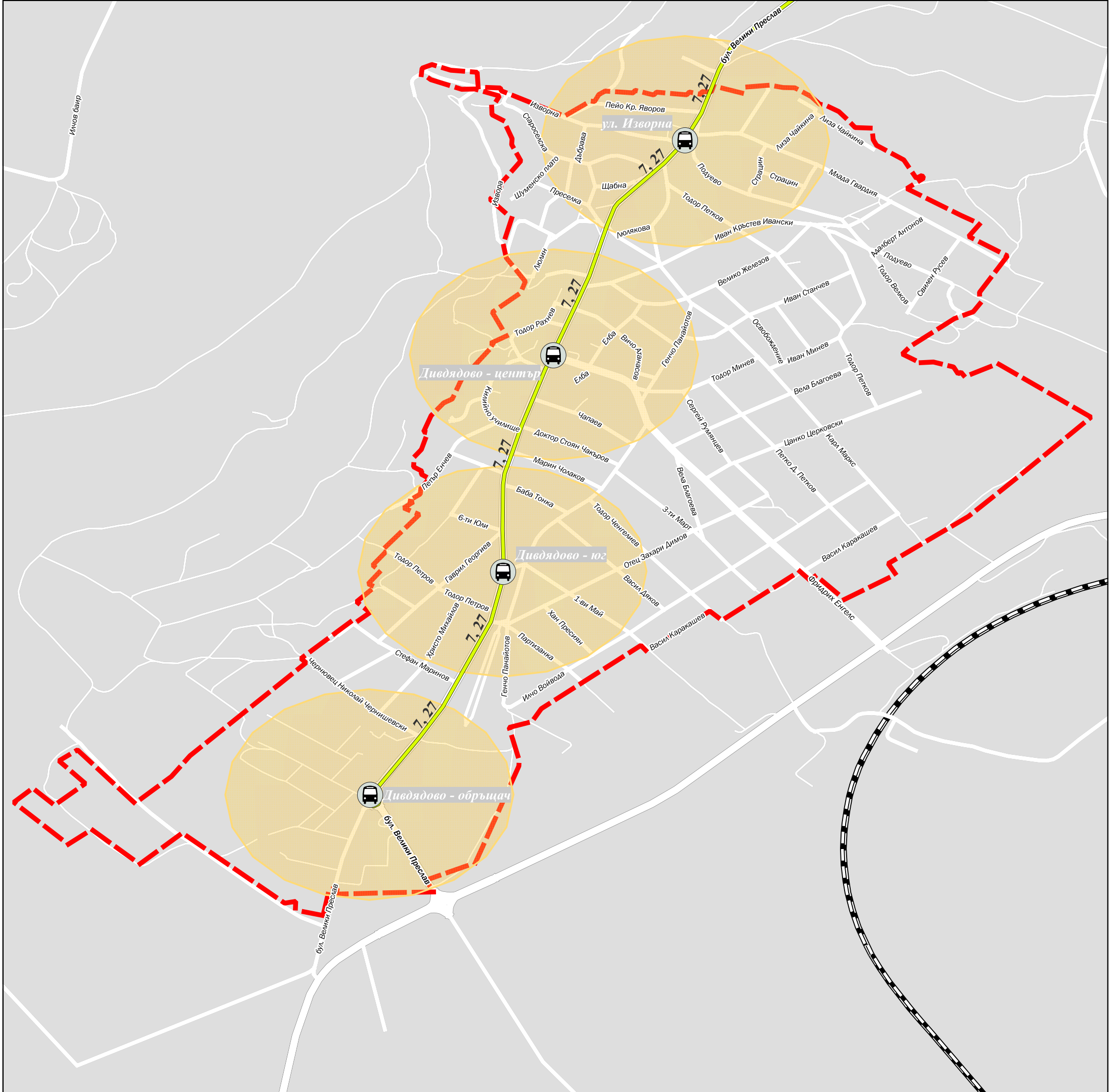


Съществуващо положение
Схема 3.1
 Организация на движението на редовните линии за обществен транспорт за превоз на пътници



ЛЕГЕНДА

- Обхват на ГПОД Шумен
- Води
- ЖП линия
- Градски транспорт**
- Трасета на градските линии на РЛЮТП
- Спири на градските линии на РЛЮТП
- Пешеходен изохор (300 метра) от спирта на РЛЮТП

<p>Муниципалитет Община Шумен ул. "Славейков" № 13 www.shumen.bg</p>	<p>Институт за управление на процеса и трасата "ОУЗ" ул. "Три Цвети" № 106 офис 13 info@itpo.org</p>
<p>Изготвил: Транспортно планиране и организация в Общинския на движението и ВОД</p> <p>инж. Нели Димитрова</p>	<p>Фаза: Пешеходен проект</p> <p>Проект: Генерален план за организация на движението на град Шумен</p> <p>Дата: 2024 Формат: ISO A0</p>









Съществуващо положение
Схема 3.2
Организация на движението на редовните линии за обществен транспорт за превоз на пътници

Възложител	 Община Шумен 9700 гр. Шумен бул. "Славянски" № 17 web@shumen.bg
Изпълнител	 "Институт за управление на програми и проекти" ООД 1618 гр. София бул. "Цар Борис III" № 168, офис 13 office@ippm-bg.org

Експерт
 Транспортно планиране и проектиране,
 Организация и безопасност на движението и ВОБД
 инж. Недка Дженева

Фаза:	Предварителен проект		
Проект:	Генерален план за организация на движението на град Шумен	Дата:	2024г.
		Формат:	ISO A3

ЛЕГЕНДА

-  Обхват на ГПОД Шумен
-  Води
-  Жп линия
- Градски транспорт**
-  Трасета на градските линии на РЛОТПП
-  Спирки на градските линии на РЛОТПП
-  Пешеходен изохрон (300 метра) от спирка на РЛОТПП

