



Изх. № 25-210938-01.09.2020 г.

**УДОСТОВЕРЕНИЕ**  
**за произход на обект на кадастъра**


Службата по геодезия, картография и кадастър - ГР. ШУМЕН на основание чл. 55, ал. 3 от ЗКИР и извършена справка във връзка със заявление вх. № 01-390064-28.08.2020г., издава настоящото на **ДИЯН СЪБЕВ ЗЛАТЕВ**, с което удостоверява, че:

**ПОЗЕМЛЕН ИМОТ** с идентификатор **47161.504.2**, м. ЛАГЕРА, Трайно предназначение на територията: **Земеделска**, Начин на трайно ползване: **Разсадник**, площ **8306 кв. м** по кадастралната карта на с. **Мараш**, **ЕКАТТЕ 47161**, общ. **Шумен**, обл. **Шумен**, одобрена със заповед № РД-18-65/06.10.2015г. на ИД на АГКК

**Е ОБРАЗУВАН**

след **РАЗДЕЛЯНЕ** на собствен поземлен имот с идентификатор **47161.504.1** с площ **89 590 кв.м.**, описан в Нотариален акт №140, том 19, рег.7206, дело 3894 от 26.10.2017г. по описа на Служба по вписванията – гр.Шумен.





СЛУЖБА ПО ГЕОДЕЗИЯ, КАРТОГРАФИЯ И КАДАСТЪР - ГР. ШУМЕН

стр. 1 от 2

9700, ПОЩЕНСКА КУТИЯ 35, Ул. "СЪЕДИНЕНИЕ" №107, ет.5, 054/802812,  
shumen@cadastre.bg, БУЛСТАТ:130362903

**СКИЦА НА ПОЗЕМЛЕН ИМОТ**  
**№ 15-212717-05.04.2018 г.**

Поземлен имот с идентификатор **47161.504.2**

**С. Мараш, общ. Шумен, обл. Шумен**

По кадастралната карта и кадастралните регистри, одобрени със Заповед РД-18-65/06.10.2015 г.  
**на ИЗПЪЛНИТЕЛЕН ДИРЕКТОР НА АГКК**

Последно изменение със заповед: **няма издадена заповед за изменение в КККР**

Адрес на поземления имот: **с. Мараш, п.к. 9745, ул. ,, местност ЛАГЕРА**

Площ: **8306 кв.м**

Трайно предназначение на територията: **Земеделска**

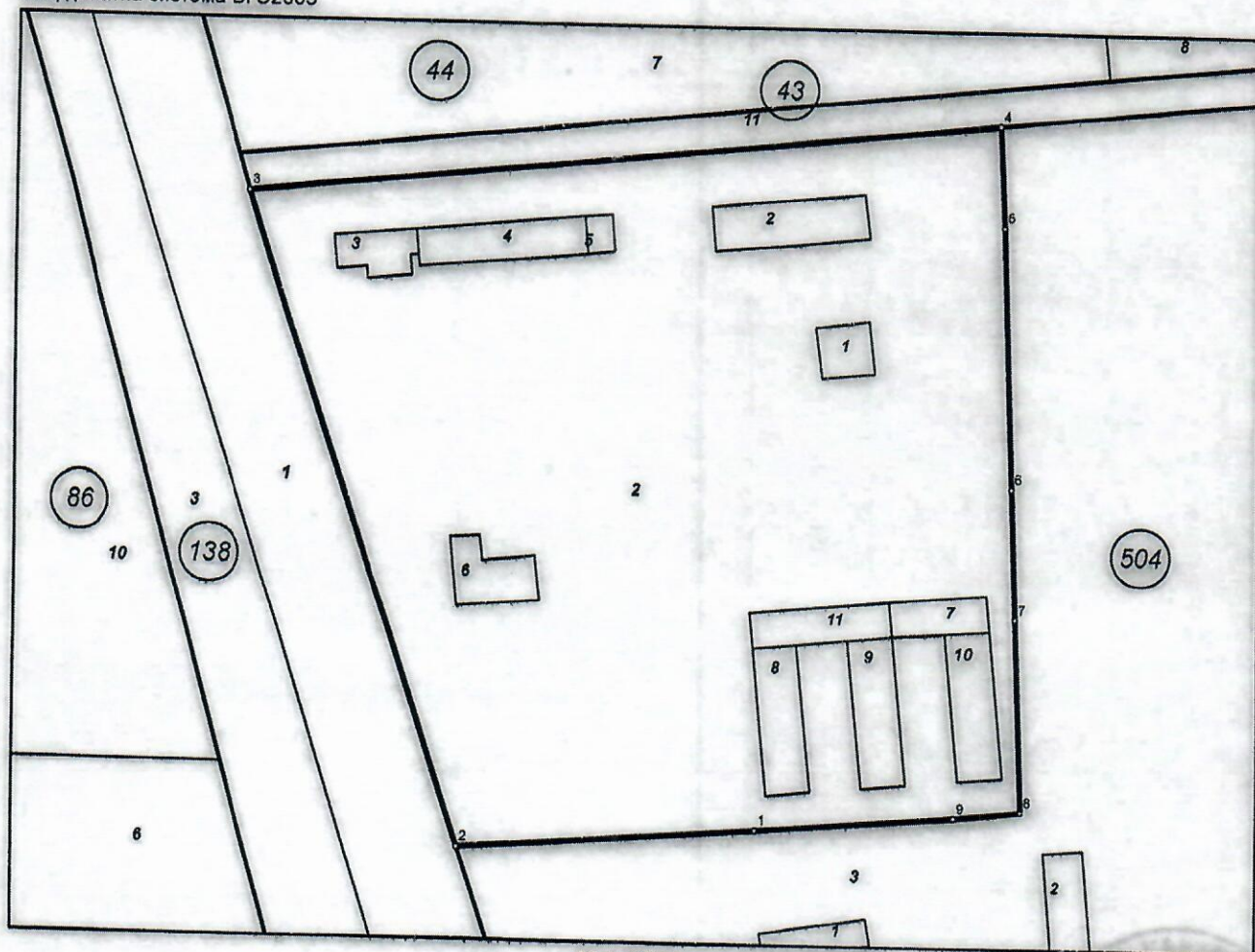
Начин на трайно ползване: **Разсадник**

Категория на земята при неполивни условия: **3**

Номер по предходен план: **Част от 47161.504.1**

Съседни: **47161.504.3, 47161.43.11, 47161.138.1**

Координатна система БГС2005



М 1:1000

Скица № 15-212717-05.04.2018 г. издадена въз основа на  
документ с входящ № 01-120324-04.04.2018 г.

/инж. Й. Йовчев/



АГЕНЦИЯ ПО ГЕОДЕЗИЯ,  
КАРТОГРАФИЯ И КАДАСТЪР

СЛУЖБА ПО ГЕОДЕЗИЯ, КАРТОГРАФИЯ И КАДАСТЪР - ГР. ШУМЕН

9700, ПОЩЕНСКА КУТИЯ 35, Ул. "СЪЕДИНЕНИЕ" №107, ет.5, 054/802812,  
shumen@cadastre.bg, БУЛСТАТ:130362903

София 1618, ул. Мусала №1  
ТЕЛ.: 02/818 83 83, ФАКС: 02/818 83 33  
ACAD@CADASTRE.BG • WWW.CADASTRE.BG

**СКИЦА НА ПОЗЕМЛЕН ИМОТ  
№ 15-293223-03.04.2019 г.**

Поземлен имот с идентификатор **47161.504.3**

**С. Мараш, общ. Шумен, обл. Шумен**

По кадастралната карта и кадастралните регистри, одобрени със Заповед РД-18-65/06.10.2015 г.  
**на ИЗПЪЛНИТЕЛЕН ДИРЕКТОР НА АГКК**

Последно изменение със заповед: **няма издадена заповед за изменение в КККР**

Адрес на поземления имот: **с. Мараш, п.к. 9745, ул. ., местност ЛАГЕРА**

Площ: **81283 кв.м**

Трайно предназначение на територията: **Земеделска**

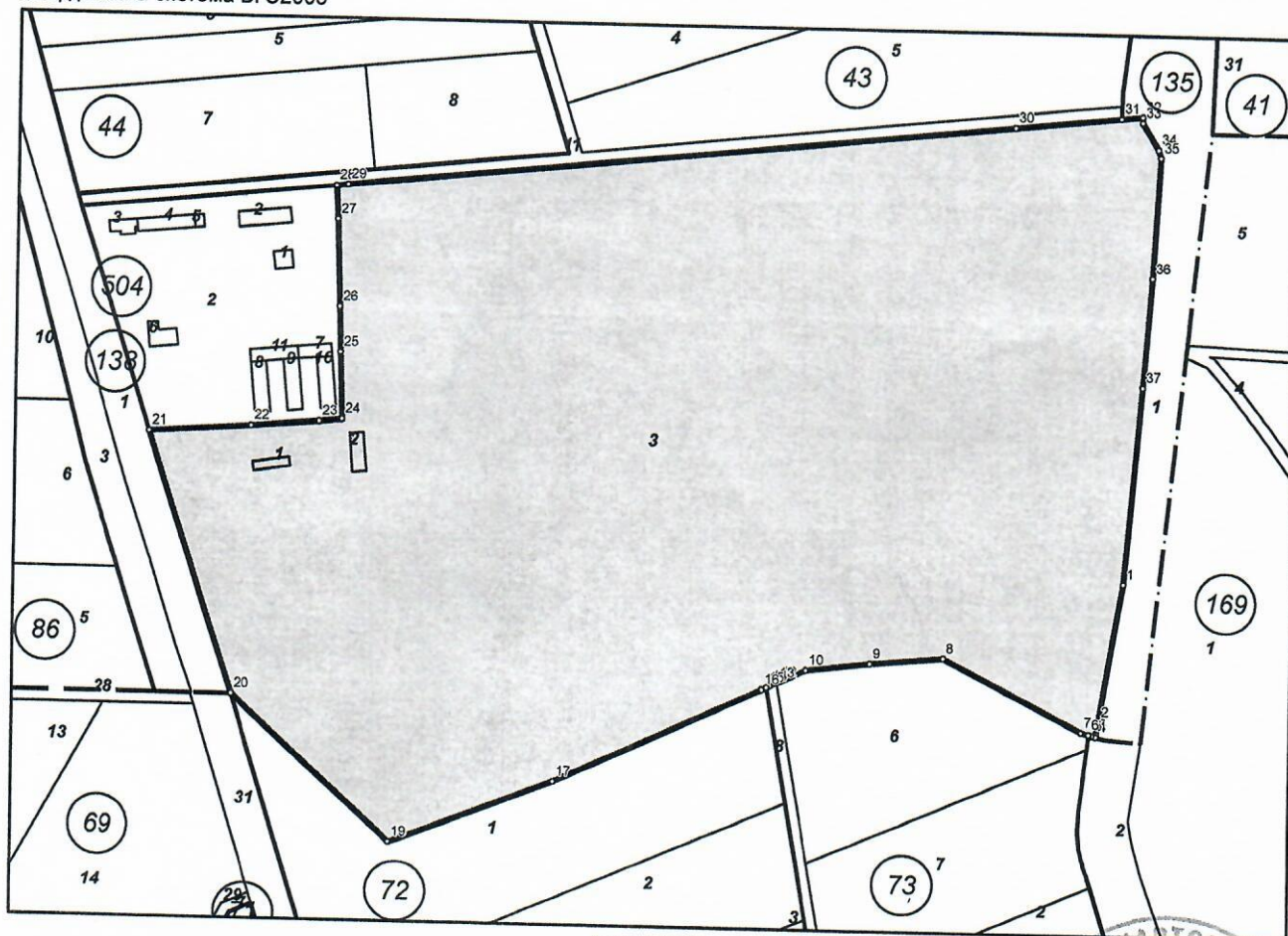
Начин на трайно ползване: **Разсадник**

Категория на земята при неполивни условия: **3**

Номер по преходен план: **Част от 47161.504.1**

Съседни: **65187.72.1, 65187.69.31, 65187.73.8, 65187.73.6, 65187.169.2, 47161.135.1, 47161.43.11, 47161.138.1, 47161.504.2**

Координатна система БГС2005



М 1:3000

Скица № 15-293223-03.04.2019 г. издадена въз основа на документ с входящ № 01-144512-02.04.2019 г.

