



Изх. № 25-255477-18.10.2019 г.

До: „ИНВЕСТ АГРО“ ООД

УДОСТОВЕРЕНИЕ

Службата по геодезия, картография и кадастър, гр. Шумен, на основание чл. 55 от ЗКИР и повод Заявление за услуги от Кадастрална Карта и Кадастрални Регистри (КККР) с вх. № 01-460097-11.10.2019 г.

Издава на „ИНВЕСТ АГРО“ ООД

настоящото в уверение на това, че поземлени имоти с идентификатори **47161.504.4** /ЕККАТЕ 47161, район 504, имот 4 / и **47161.504.5** /ЕККАТЕ 47161, район 504, имот 5 / от кадастралната карта на с. Мараш, одобрена със заповед № РД-18-65/06.10.2015г. на Изпълнителния директор на АГКК *СЕ ОБРАЗУВАТ*, в резултат от *РАЗДЕЛЯНЕТО* на поземлен имот с идентификатор **47161.504.3** /ЕККАТЕ 47161, район 504, имот 3 /, който поземлен имот е *ОБРАЗУВАН*, след *РАЗДЕЛЯНЕТО* на поземлен имот с идентификатор **47161.504.1** /ЕККАТЕ 47161, район 504, имот 1 /.

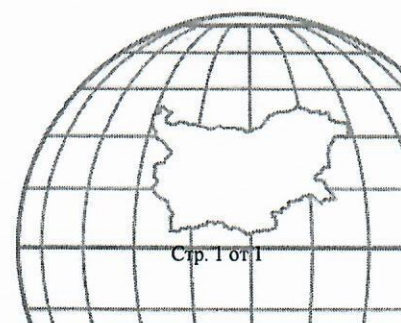
Настоящото се издава да послужи при необходимост.

За Началник на СГКК – ГР. ШУМЕН:.....
/инж. М. Миланов Заповед №ЧР-31-29/12.07.2019 г./



СЛУЖБА ПО ГЕОДЕЗИЯ, КАРТОГРАФИЯ И КАДАСТЪР ГР. ШУМЕН

9700, ПОЩЕНСКА КУТИЯ 35, Ул. "СЪЕДИНЕНИЕ" №107, ет.5,
054/802812, shumen@cadastre.bg, БУЛСТАТ:130362903





**АГЕНЦИЯ ПО ГЕОДЕЗИЯ,
КАРТОГРАФИЯ И КАДАСТЪР
СЛУЖБА ПО ГЕОДЕЗИЯ, КАРТОГРАФИЯ И КАДАСТЪР - ГР. ШУМЕН**

9700, ПОЩЕНСКА КУТИЯ 35, Ул. "СЪЕДИНЕНИЕ" №107, ет.5, 054/802812,
shumen@cadastre.bg, БУЛСТАТ:130362903

София 1618, ул. Мусала №1
ТЕЛ.: 02/818 83 83, ФАКС: 02/955 53 33
ACAD@CADASTRE.BG, WWW.CADASTRE.BG

стр. 1 от 1

**СКИЦА НА ПОЗЕМЛЕН ИМОТ
№ 15-948808-18.10.2019 г.**

Поземлен имот с идентификатор **47161.504.4**

С. Мараш, общ. Шумен, обл. Шумен

По кадастралната карта и кадастралните регистри, одобрени със **Заповед РД-18-65/06.10.2015 г.**
на ИЗПЪЛНИТЕЛЕН ДИРЕКТОР НА АГКК

Последно изменение със заповед: **няма издадена заповед за изменение в КККР**

Адрес на поземления имот: **с. Мараш, п.к. 9745, ул. ., местност ЛАГЕРА**

Площ: **6937 кв.м**

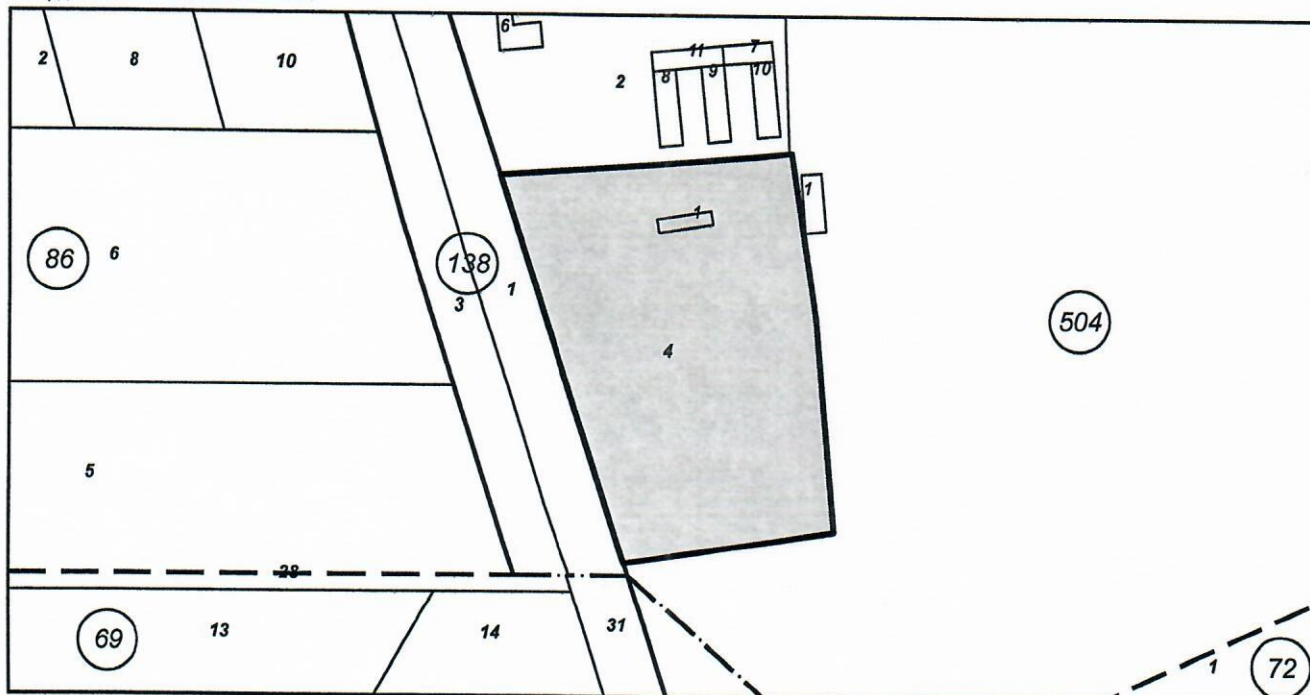
Трайно предназначение на територията: **Земеделска**

Начин на трайно ползване: **Разсадник**

Категория на земята: **3**

Съседни: **47161.504.5, 47161.504.2, 47161.138.1**

Координатна система ККС2005



М 1:2000

Собственици:

1. **204544567, "ИНВЕСТ АГРО БГ" ООД**

Ид. част 1/1 от правото на собственост

Нотариален акт № 140 том 19 рег. 7206 дело 3894 от 26.10.2017г., издаден от Служба по вписванията гр.Шумен

Сгради, които попадат върху имота

1. Сграда **47161.504.4.1**: застроена площ **52 кв.м.**, брой надземни етажи **1**, брой подземни етажи **няма данни**, предназначение: **Селскостопанска сграда**

Скица № 15-948808-18.10.2019 г. издадена въз основа на документ с входящ № 01-460097-11.10.2019 г.

И.Д. Йорданов



АГЕНЦИЯ ПО ГЕОДЕЗИЯ,
КАРТОГРАФИЯ И КАДАСТЪР
СЛУЖБА ПО ГЕОДЕЗИЯ, КАРТОГРАФИЯ И КАДАСТЪР - ГР. ШУМЕН
9700, ПОЩЕНСКА КУТИЯ 35, Ул. "СЪЕДИНЕНИЕ" №107, ет.5, 054/802812,
shumen@cadastre.bg, БУЛСТАТ:130362903

СОФИЯ 1618, УЛ. МУСАЛА №1
ТЕЛ.: 02/818 83 83, ФАКС: 02/955 53 33
ACAD@CADASTRE.BG, WWW.CADASTRE.BG

стр. 1 от 1

**СКИЦА НА ПОЗЕМЛЕН ИМОТ
№ 15-948822-18.10.2019 г.**

Поземлен имот с идентификатор **47161.504.5**

С. Мараш, общ. Шумен, обл. Шумен

По кадастралната карта и кадастралните регистри, одобрени със Заповед РД-18-65/06.10.2015 г.
на ИЗПЪЛНИТЕЛЕН ДИРЕКТОР НА АГКК

Последно изменение със заповед: **няма издадена заповед за изменение в КККР**

Адрес на поземления имот: **с. Мараш, п.к. 9745, ул. ., местност ЛАГЕРА**

Площ: **74347 кв.м**

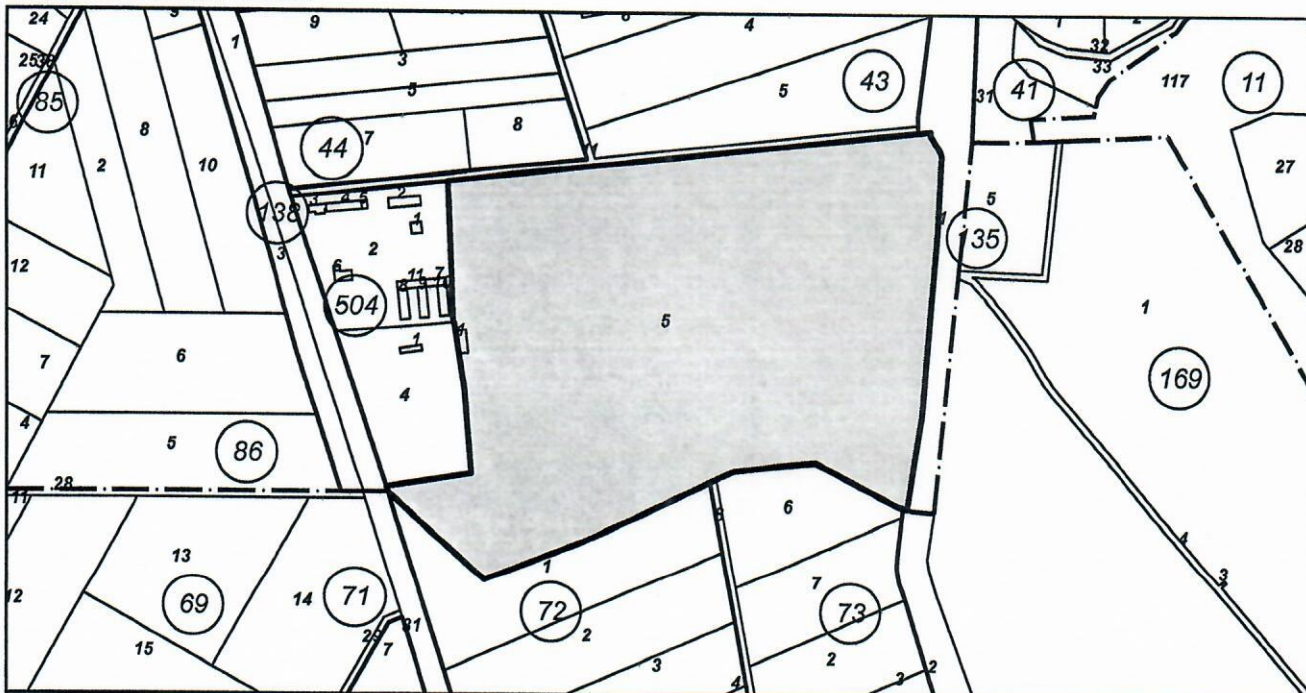
Трайно предназначение на територията: **Земеделска**

Начин на трайно ползване: **Разсадник**

Категория на земята: **3**

Съседни: **47161.504.4, 65187.72.1, 65187.69.31, 65187.73.8, 65187.73.6, 65187.169.2, 47161.135.1,
47161.43.11, 47161.138.1, 47161.504.2**

Координатна система ККС2005



М 1:5000

Собственици:

1. **204544567, "ИНВЕСТ АГРО БГ" ООД**

Ид. част 1/1 от правото на собственост

Нотариален акт № 140 том 19 рег. 7206 дело 3894 от 26.10.2017г., издаден от Служба по вписванията гр.Шумен

Сгради, които попадат върху имота

1. Сграда **47161.504.5.1**: застроена площ **83 кв.м.**, брой надземни етажи **1**, брой подземни етажи **няма данни**, предназначение: **Складова база, склад**

Скица № 15-948822-18.10.2019 г. издадена въз основа на документ с входящ № 01-460097-11.10.2019 г.

/Д. Йорданов/